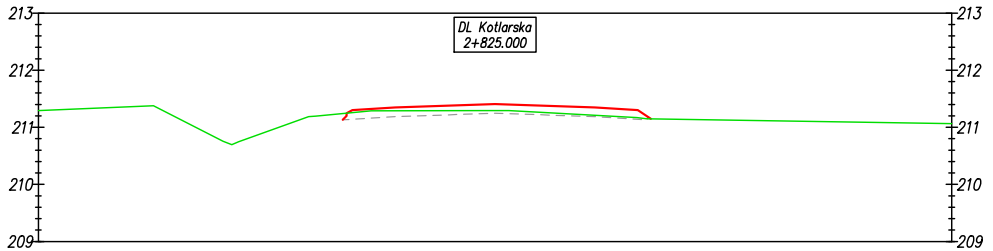
213
212
211
210
209
DL Kotlarska
2+825.000
213
212
211
210
209

Odsunięcia od osi	-8.00	-2.67	-2.50	-1.75	0.00	1.75	2.50	2.73	8.00
Rzędne drogi		211.13	211.30	211.35	211.41	211.35	211.30	211.15	
Rzędne terenu	211.29	211.24	211.26	211.29	211.29	211.21	211.17	211.15	211.07

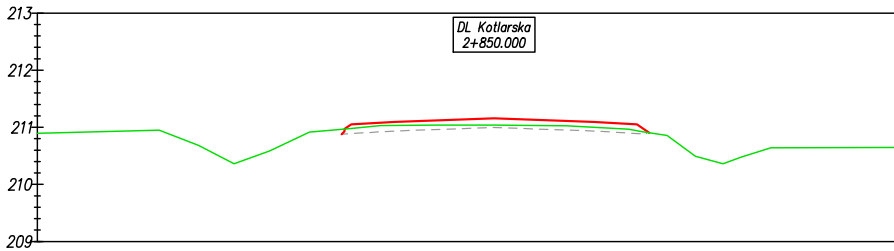
213
212
211
210
209
DL Kotlarska
2+850.000

Odsunięcia od osi	-8.00	-2.67	-2.50	-1.75	0.00	1.75	2.50	2.72
Rzędne drogi		210.88	211.05	211.09	211.16	211.09	211.05	210.90
Rzędne terenu	210.90	210.97	210.98	211.03	211.04	211.00	210.94	210.90

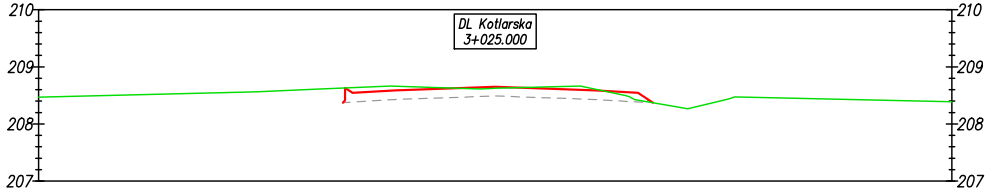
210
209
208
207
DL Kotlarska
3+025.000
210
209
208
207

Odsunięcia od osi	-8.00	-2.67	-2.50	-1.75	0.00	1.75	2.50	2.76	8.00
Rzędne drogi		208.37	208.54	208.59	208.65	208.59	208.54	208.37	
Rzędne terenu	208.47	208.63	208.64	208.66	208.62	208.61	208.42	208.37	208.39

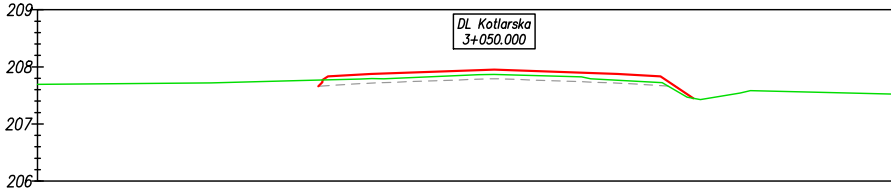
209
208
207
206
DL Kotlarska
3+050.000

Odsunięcia od osi	-8.00	-3.08	-2.91	-2.16	0.00	2.16	2.91	3.49
Rzędne drogi		207.66	207.83	207.88	207.95	207.88	207.83	207.45
Rzędne terenu	207.69	207.77	207.77	207.80	207.87	207.76	207.73	207.45

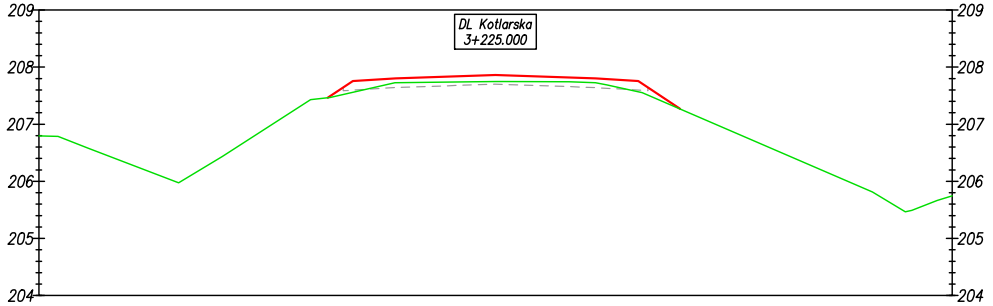
209
208
207
206
205
204
DL Kotlarska
3+225.000
209
208
207
206
205
204

Odsunięcia od osi	-8.00	-2.94	-2.50	-1.75	0.00	1.75	2.50	3.23	8.00
Rzędne drogi		207.46	207.76	207.80	207.86	207.80	207.76	207.27	
Rzędne terenu	206.80	207.46	207.56	207.73	207.75	207.73	207.57	207.27	205.74

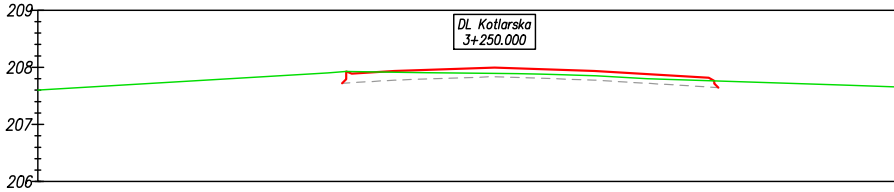
209
208
207
206
DL Kotlarska
3+250.000

Odsunięcia od osi	-8.00	-2.67	-2.50	-1.75	0.00	1.75	3.75	3.92
Rzędne drogi		207.72	207.89	207.94	208.00	207.94	207.82	207.65
Rzędne terenu	207.60	207.92	207.93	207.92	207.89	207.85	207.77	207.76

297x1675 Z:\2024\08-2024_Rudy Kotlarska 6km\02_Rysunki\08-2024_Rudy Kotlarska 6km_POPRZECZKI.dwg

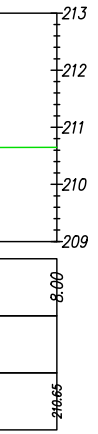
213
212
211
210
209
8.00
210.65

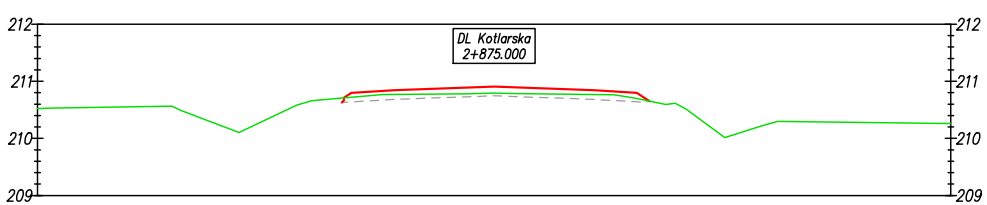
DL Kotlarska
2+875.000
212
211
210
209

Odsunięcia od osi	−8.00	−2.67	−2.50	−1.75	0.00	1.75	2.50	2.72	8.00
Rzędne drogi		210.63	210.80	210.84	210.91	210.84	210.80	210.65	
Rzędne terenu	210.52	210.71	210.72	210.77	210.79	210.77	210.70	210.65	210.26

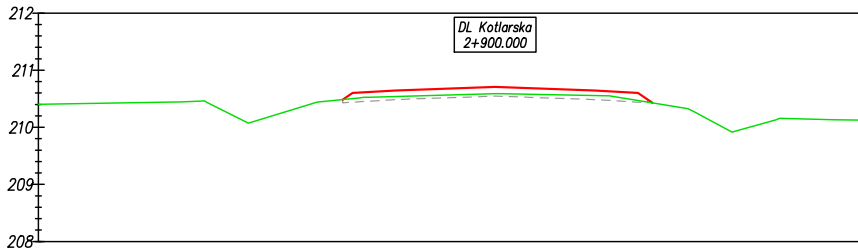
DL Kotlarska
2+900.000
212
211
210
209
208

Odsunięcia od osi	−8.00	−2.67	−2.50	−1.75	0.00	1.75	2.50	2.76
Rzędne drogi		210.48	210.60	210.65	210.71	210.65	210.60	210.43
Rzędne terenu	210.40	210.48	210.50	210.54	210.59	210.56	210.47	210.43

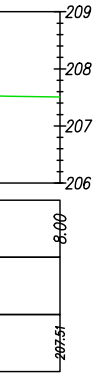
209
208
207
206
8.00
207.51

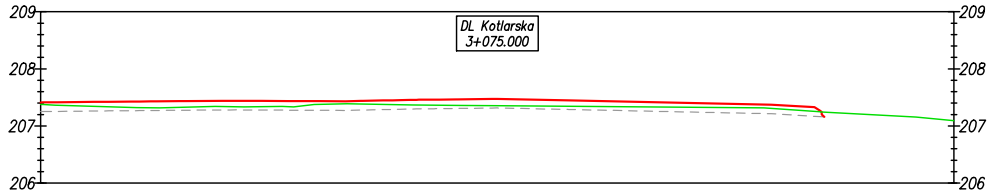
DL Kotlarska
3+075.000
209
208
207
206

Odsunięcia od osi	−8.00	−7.96	−7.37	−6.81	−5.96	−5.46	−4.56	−3.65	−3.12	−2.35	−1.83	−1.20	−0.69	0.00	1.25	4.80	5.56	5.73	8.00
Rzędne drogi	207.41	207.41	207.42	207.42	207.43	207.44	207.44	207.44	207.43	207.44	207.45	207.46	207.47	207.48	207.45	207.37	207.33	207.16	
Rzędne terenu	207.38	207.38	207.35	207.34	207.32	207.33	207.34	207.34	207.38	207.38	207.37	207.36	207.36	207.36	207.35	207.31	207.26	207.24	207.09

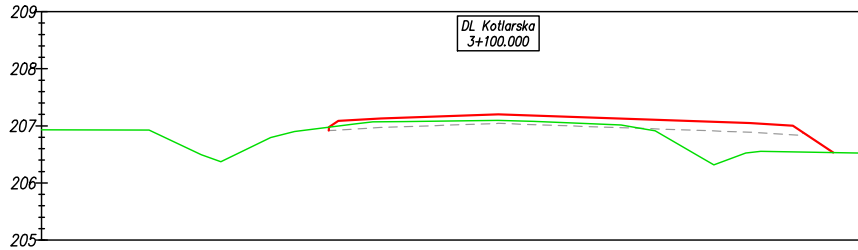
DL Kotlarska
3+100.000
209
208
207
206
205

Odsunięcia od osi	−8.00	−2.97	−2.80	−2.05	0.00	4.41	5.16	5.87
Rzędne drogi		206.92	207.09	207.13	207.20	207.05	207.00	206.53
Rzędne terenu	206.93	206.98	207.00	207.07	207.09	206.53	206.54	206.53

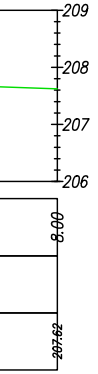
209
208
207
206
8.00
207.62

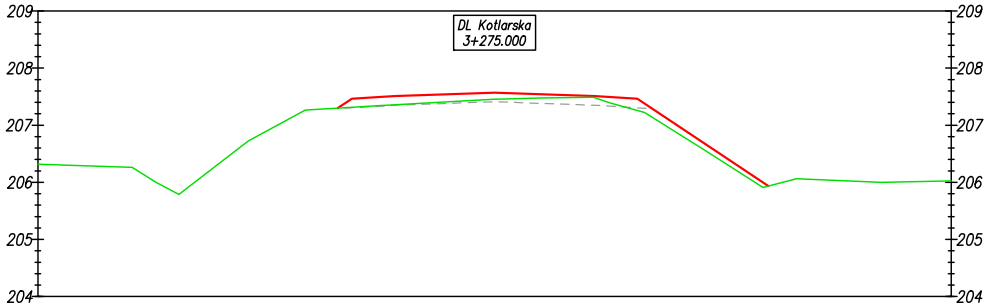
DL Kotlarska
3+275.000
209
208
207
206
205
204

Odsunięcia od osi	−8.00	−2.75	−2.50	−1.75	0.00	1.75	2.50	4.80	8.00
Rzędne drogi		207.30	207.46	207.51	207.57	207.51	207.46	205.93	
Rzędne terenu	206.32	207.30	207.31	207.36	207.46	207.48	207.26	205.93	206.03

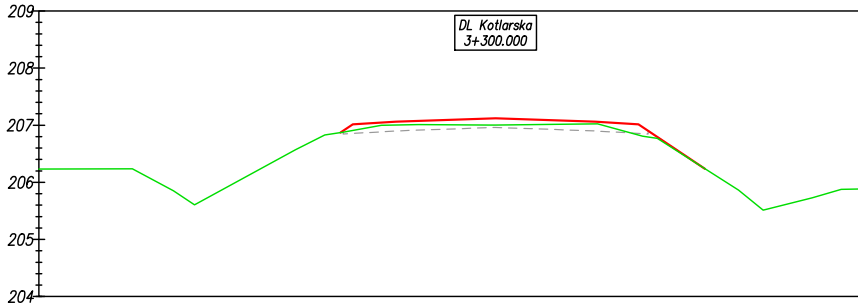
DL Kotlarska
3+300.000
209
208
207
206
205
204

Odsunięcia od osi	−8.00	−2.72	−2.50	−1.75	0.00	1.75	2.50	3.67
Rzędne drogi		206.87	207.02	207.06	207.12	207.06	207.02	206.24
Rzędne terenu	206.23	206.87	206.91	207.01	207.00	207.02	206.83	206.24

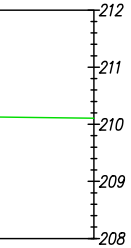
212
211
210
209
208

	8.00
	210.11

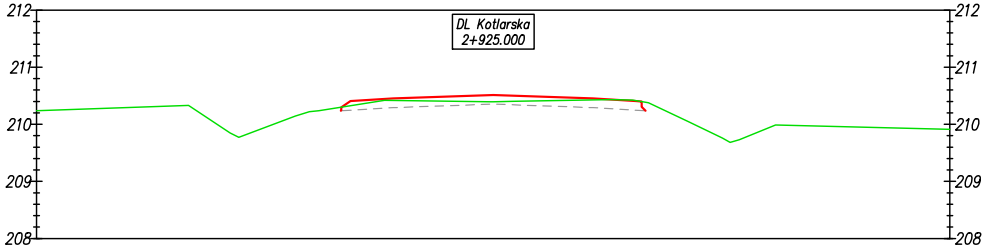
DL Kotlarska
2+925.000
212
211
210
209
208
212
211
210
209
208

Odsunięcia od osi	-8.00	-2.67	-2.50	-1.75	0.00	1.75	2.50	2.67	8.00
Rzędne drogi		210.24	210.41	210.45	210.51	210.45	210.41	210.24	
Rzędne terenu	210.24	210.30	210.32	210.42	210.39	210.43	210.41	210.39	209.91

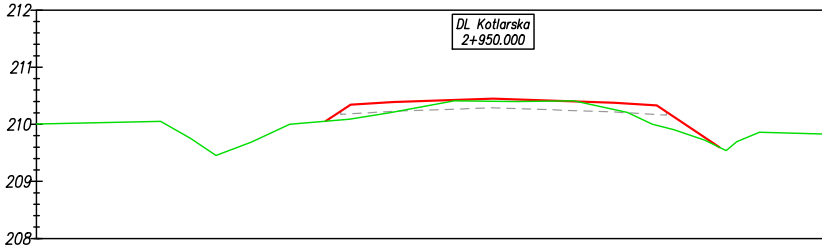
DL Kotlarska
2+950.000
212
211
210
209
208

Odsunięcia od osi	-8.00	-2.93	-2.50	-1.75	0.00	2.11	2.86	3.96
Rzędne drogi		210.05	210.34	210.39	210.45	210.38	210.33	209.60
Rzędne terenu	210.00	210.05	210.09	210.21	210.40	210.26	209.98	209.60

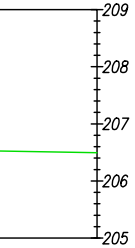
209
208
207
206
205

	8.00
	206.50

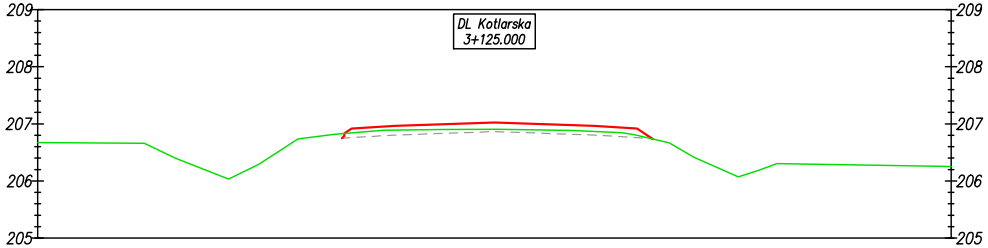
DL Kotlarska
3+125.000
209
208
207
206
205
209
208
207
206
205

Odsunięcia od osi	-8.00	-2.67	-2.50	-1.75	0.00	1.75	2.50	2.78	8.00
Rzędne drogi		206.75	206.92	206.96	207.03	206.96	206.92	206.73	
Rzędne terenu	206.67	206.83	206.84	206.89	206.91	206.87	206.80	206.73	206.25

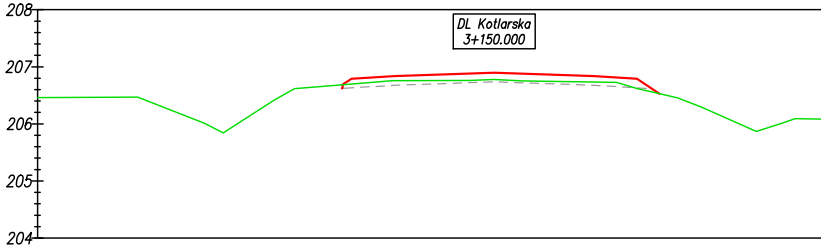
DL Kotlarska
3+150.000
208
207
206
205
204

Odsunięcia od osi	-8.00	-2.67	-2.50	-1.75	0.00	1.75	2.50	2.89
Rzędne drogi		206.62	206.79	206.84	206.90	206.84	206.79	206.53
Rzędne terenu	206.46	206.69	206.70	206.76	206.78	206.73	206.62	206.53

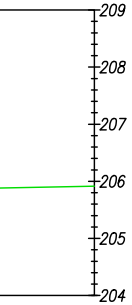
209
208
207
206
205
204

	8.00
	205.91

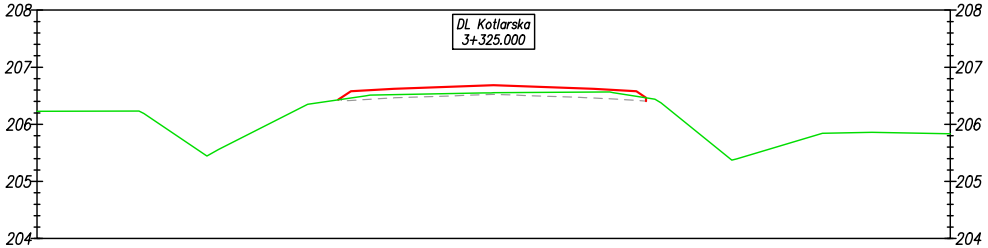
DL Kotlarska
3+325.000
208
207
206
205
204
208
207
206
205
204

Odsunięcia od osi	-8.00	-2.72	-2.50	-1.75	0.00	1.75	2.50	2.67	8.00
Rzędne drogi		206.43	206.58	206.62	206.68	206.62	206.58	206.41	
Rzędne terenu	206.23	206.43	206.46	206.52	206.55	206.57	206.49	206.46	205.83

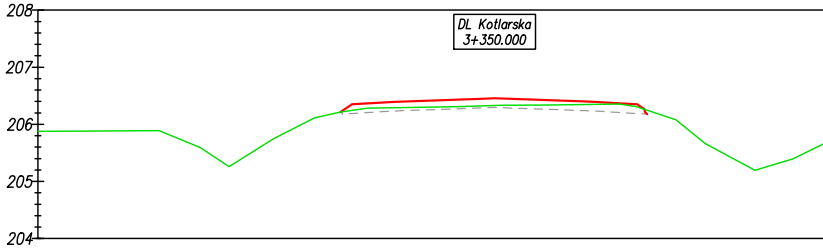
DL Kotlarska
3+350.000
208
207
206
205
204

Odsunięcia od osi	-8.00	-2.70	-2.50	-1.75	0.00	1.56	2.42	2.67
Rzędne drogi		206.22	206.35	206.39	206.46	206.40	206.35	206.18
Rzędne terenu	205.88	206.22	206.25	206.29	206.33	206.35	206.32	206.25

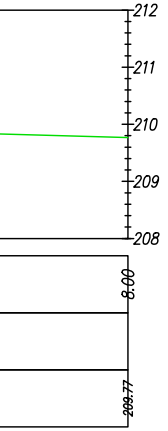

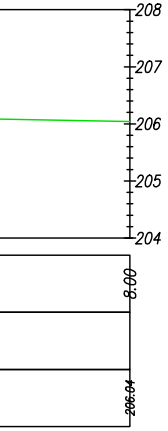

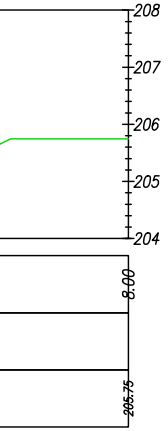

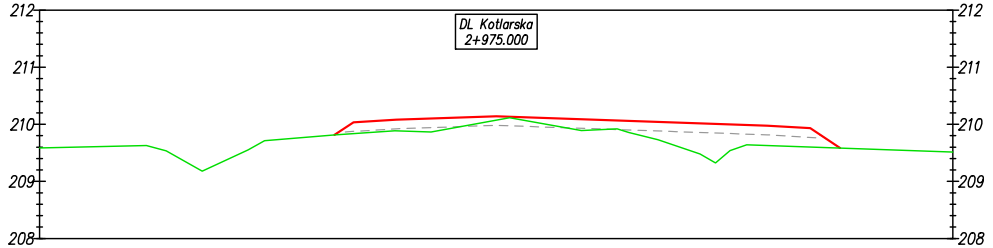
212
211
210
209
208
DL Kotlarska
2+975.000

Odsunięcia od osi	8.00	−2.83	−2.50	−1.75	0.00	4.75	5.50	6.02	8.00
Rzędne drogi		209.81	210.04	210.08	210.14	209.98	209.93	209.58	
Rzędne terenu	209.59	209.81	209.84	209.88	210.07	209.63	209.60	209.58	209.51

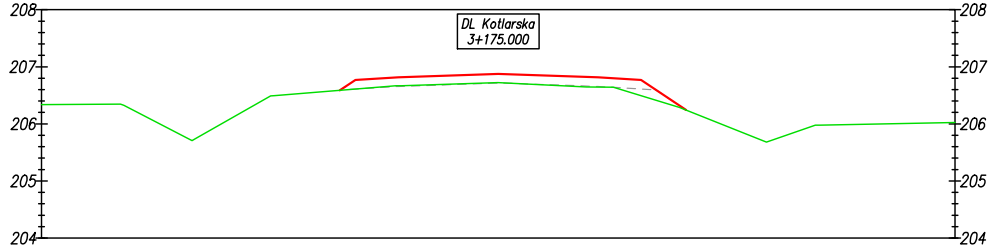
208
207
206
205
204
DL Kotlarska
3+175.000

Odsunięcia od osi	8.00	−2.78	−2.50	−1.75	0.00	1.75	2.50	3.29	8.00
Rzędne drogi		206.59	206.77	206.82	206.88	206.82	206.77	206.24	
Rzędne terenu	206.34	206.59	206.61	206.67	206.72	206.64	206.49	206.24	206.02

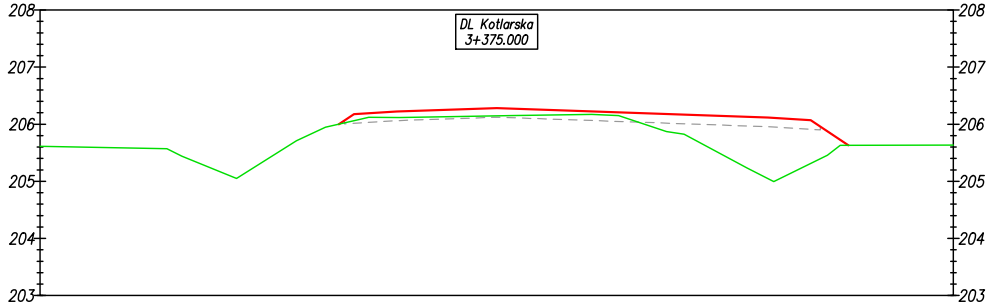
208
207
206
205
204
203
DL Kotlarska
3+375.000

Odsunięcia od osi	8.00	−2.77	−2.50	−1.75	0.00	4.75	5.50	6.16	8.00
Rzędne drogi		206.00	206.18	206.22	206.28	206.12	206.07	205.63	
Rzędne terenu	205.61	206.00	206.06	206.12	206.15	205.05	205.31	205.63	205.63

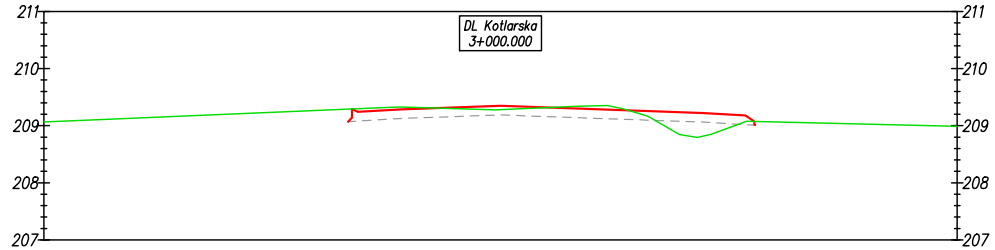
211
210
209
208
207
DL Kotlarska
3+000.000

Odsunięcia od osi	8.00	−2.67	−2.50	−1.75	0.00	3.54	4.29	4.46	8.00
Rzędne drogi		209.07	209.24	209.29	209.35	209.22	209.18	209.01	
Rzędne terenu	209.07	209.29	209.30	209.33	209.28	208.82	209.07	209.07	208.99

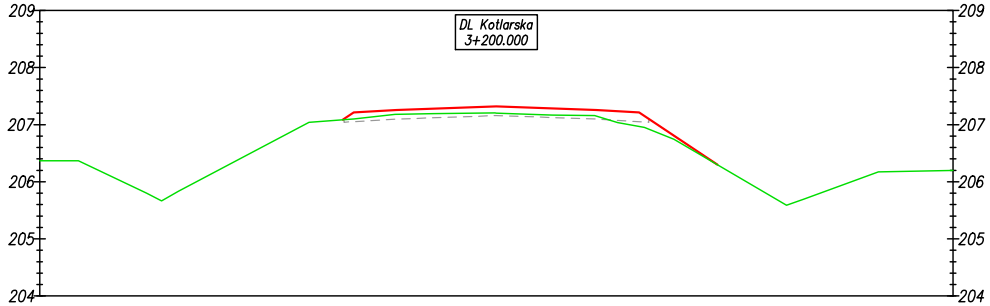
209
208
207
206
205
204
DL Kotlarska
3+200.000

Odsunięcia od osi	8.00	−2.69	−2.50	−1.75	0.00	1.75	2.50	3.87	8.00
Rzędne drogi		207.09	207.21	207.26	207.32	207.26	207.21	206.30	
Rzędne terenu	206.37	207.09	207.10	207.18	207.20	207.15	206.97	206.30	206.20

Legenda:

- 🟩 – teren istniejący
- 🟥 – poziom góry konstrukcji
- - - - – poziom dołu konstrukcji

JEDNOSTKA PROJEKTOWA:
CURSUS PROJEKT Marcin Ludwig
ul. Spokojna 14, 44-171 Pławniowice
tel. +48 602 555 630 NIP: 756-153-85-22 Regon: 241085395
www.cursusprojekt.pl mail: biuro@cursusprojekt.pl

INWESTOR:
PGL LASY PAŃSTWOWE
NADLEŚNICTWO RUDY RACIBRSKIE
ul. Rogera 1, 47-430 Rudy
Tel/fax +48 (32) 410-30-29, / +48 (32) 410-30-68 e-mail: rudy-raciborskie@katowice.lasy.gov.pl
https://rudy-raciborskie.katowice.lasy.gov.pl/nadlesnictwo

LOKALIZACJA INWESTYCJI:
PGL LP NADLEŚNICTWO RUDY RACIBORSKIE,
Województwo opolskie, powiat kędzierzyńsko-kozielski, jedn. ewid. 160302_2 Bierawa,obręb 0032 GOSZYCE, dz. ewid. nr : AR_3: 8/17, 7/3, 6/3, AR_4: 14/1, 14/2, 310, 22, 32/1, 31/1, Województwo śląskie, powiat raciborski,
jedn. ewid. 241105_5 Kuźnia Raciborska - obszar wiejski, dz. ewid. nr: AR_8: 32/2, 46, 62, AR_9: 31/2, 45, 61, 71, 70

PRZEDSIĘWZIĘCIE:
PRZEBUDOWA DROGI LEŚNEJ KOTLARSKA

STADIUM: PROJEKT WYKONAWCZY	BRANŻA: DROGOWA				NR PROJEKTU: 08-2024
PODSTAWA OPR.: Umowa nr SA.20.11.2024 z dnia 31.05.2024r.	TYTUŁ RYSUNKU: PRZEKROJE POPRZECZNE				NR RYS. 5.6
FUNKCJA:	IMIĘ I NAZWISKO:	BRANŻA:	NR UPR:	PODPIS:	SKALA: 1:100
PROJEKTANT	MGR INŻ. MARCIN LUDWIG	DROGI	SLK/2515/POOD/09		
					DATA: PAŹDZIERNIK 2024